



**COMMUNE DE BREGY**

**PLU**

**SERVITUDES D'UTILITE  
PUBLIQUE**

**ARRÊT**

## PORTER A CONNAISSANCE

### Commune de BREGY

#### ALIMENTATION EN EAU DESTINEE A LA CONSOMMATION HUMAINE

Commune alimentée par le captage de BREGY (01544X0034 ; DUP du 12/03/2003)

#### GESTION DES EAUX USEES ET PLUVIALES :

La cohérence du zonage d'assainissement avec le PLU doit être vérifiée. Ce zonage doit figurer dans les annexes sanitaires du PLU.

##### Préconisations :

- Une distance d'éloignement importante (au minimum de 100 m, si possible plus), entre les habitations, bâtiments sensibles (ERP) et la station d'épuration est nécessaire ; le zonage devra pérenniser cette disposition.

#### LE BRUIT :

En référence à la loi Solidarité et Renouvellement Urbains (SRU) ce projet doit assurer « ...la réduction des nuisances sonores et la prévention des pollutions et des nuisances de toute nature » (article L 121-1 du code de l'urbanisme).

Une attention toute particulière doit être portée à la juxtaposition de limites de zones acoustiquement incompatibles.

#### QUALITE DE L'AIR :

Mieux maîtriser et réduire l'exposition à la pollution de l'air extérieur est une nécessité compte tenu de l'impact reconnu sur la santé humaine (asthme, allergie, ...) ; la mise en œuvre du PLU doit être l'occasion d'une réflexion sur la prise en considération de cet aspect de la santé publique (ex : création d'une zone d'habitat sous influence de vents dominants provenant d'une zone industrielle).

#### AUTRES INFORMATIONS UTILES :

La commune est classée zone à risque d'exposition au plomb.



MINISTÈRE DE L'ÉCOLOGIE, DE L'ÉNERGIE,  
DU DÉVELOPPEMENT DURABLE ET DE L'AMÉNAGEMENT DU TERRITOIRE


Direction Régionale de l'Industrie,  
de la Recherche et de l'Environnement de Picardie

Groupe de Subdivisions de l'Oise  
Chef de Groupe

Affaire suivie par Jean-Claude DANGREVILLE  
☎ 03.44.10.54.00

Mel : jean-claude.dangreville@industrie.gouv.fr

M:\VCPE\0\_URBANISME\Elaboration\_PLU\_CC\PLU\_IC\090106\_PLU\_BREGY.doc  
IC/005/09-JCD/ND



Beauvais, le 6 janvier 2009

Le Chef de Groupe de Subdivision de l'Oise

à

Monsieur le Directeur Départemental de l'Équipement de l'Oise

**OBJET :** Commune de BREGY - Elaboration du PLU  
**REF. :** Votre transmission du 2 décembre 2008

Suite à votre consultation rappelée en référence, j'ai l'honneur de vous faire connaître que je ne dispose pas d'étude technique en matière de prévention des risques et de protection de l'environnement concernant des établissements situés sur le territoire de cette commune.

En outre, la commune comporte les établissements soumis à autorisation suivants :

ECOVAL	Régénération de solvants
SOCIETE FRANCAISE D'ASSAINISSEMENT	Industries diverses

La commune ne comporte pas à ma connaissance d'ouvrage de transport de gaz naturel.

Il n'y a pas lieu d'associer la DRIRE au groupe de travail qui sera chargé de l'élaboration du PLU.

Jean-Claude DANGREVILLE

# Les Servitudes d'Utilité Publique



Conception : DDT 60  
Date d'impression : 24-01-2011



































## Description :

Servitudes AC1, AC2, AC4, A4, PT1, PT2, AR3, AR6, AS1, EL3, T5, I3

La DDT ne saurait garantir l'exhaustivité et l'exactitude des informations fournies, celles-ci étant, dans la plupart des cas, collectées auprès de personnes tierces (exploitants ...).

Carte publiée par l'application CARTELIE  
© Ministère de l'Écologie, de l'Énergie, du Développement durable et de la Mer  
CP2I (DOM/ETER)

-  Limites départementales
-  Communes soumises à au moins une servitude (zoom)
-  Point captage eau potable
-  Périmètre de protection rapproché AEP
-  Périmètre de protection éloigné AEP
-  Périmètres de protection des Monuments Historiques Inscrits (AC)
-  Périmètres de protection des Monuments Historiques Classés (AC)
-  Communes concernées par au moins un MH non géoréférencé (AC)
-  Périmètres ZPPAUP (AC4) Zones de Protection du Patrimoine Architectural, Urbain et Paysage
-  Réseau de Transport de Gaz (I3) (Attention, il n'y a pas le réseau de distribution)
-  Postes de livraison de Gaz
-  Sites naturels inscrits (AC2)
-  Sites naturels classés (AC2)
-  Servitudes concernant les terrains riverains des cours d'eau non domaniaux
-  Servitude aéronautique de dégagement (T5)
-  Servitude de Halage et de marchepied (EL3)
-  Communes soumises à une servitude relative aux transmissions radioélectriques (P)
-  Communes soumises à une servitude relative aux transmissions radioélectriques (P)
-  Communes soumises à une servitude aux abords des champs de tir (AF)
-  Communes soumises à une servitude concernant les magasins de poudre de l'armée (A)
-  Conduites
-  Lignes électriques
-  Pylones électriques
-  Postes de transformation
-  Voies ferrées
-  Chemins
-  Routes
-  Pistes aérodromes
-  Terrains de sport
-  Bâtiments
-  Communes
-  Sections cadastrales