

Les Servitudes d'Utilité Publique



Conception : DDT 60
Date d'impression : 24-01-2011



































Description :

Servitudes AC1, AC2, AC4, A4, PT1, PT2, AR3, AR6, AS1, EL3, T5, I3

La DDT ne saurait garantir l'exhaustivité et l'exactitude des informations fournies, celles-ci étant, dans la plupart des cas, collectées auprès de personnes tierces (exploitants ...).

Carte publiée par l'application CARTELIE
© Ministère de l'Écologie, de l'Énergie, du Développement durable et de la Mer
CP2I (DOM/ETER)

-  Limites départementales
-  Communes soumises à au moins une servitude (zoom)
-  Point captage eau potable
-  Périmètre de protection rapproché AEP
-  Périmètre de protection éloigné AEP
-  Périmètres de protection des Monuments Historiques Inscrits (AC)
-  Périmètres de protection des Monuments Historiques Classés (AC)
-  Communes concernées par au moins un MH non géoréférencé (AC)
-  Périmètres ZPPAUP (AC4) Zones de Protection du Patrimoine Architectural, Urbain et Paysage
-  Réseau de Transport de Gaz (I3) (Attention, il n'y a pas le réseau de distribution)
-  Postes de livraison de Gaz
-  Sites naturels inscrits (AC2)
-  Sites naturels classés (AC2)
-  Servitudes concernant les terrains riverains des cours d'eau non domaniaux
-  Servitude aéronautique de dégagement (T5)
-  Servitude de Halage et de marchepied (EL3)
-  Communes soumises à une servitude relative aux transmissions radioélectriques (P)
-  Communes soumises à une servitude relative aux transmissions radioélectriques (P)
-  Communes soumises à une servitude aux abords des champs de tir (AF)
-  Communes soumises à une servitude concernant les magasins de poudre de l'armée (A)
-  Conduites
-  Lignes électriques
-  Pylones électriques
-  Postes de transformation
-  Voies ferrées
-  Chemins
-  Routes
-  Pistes aérodromes
-  Terrains de sport
-  Bâtiments
-  Communes
-  Sections cadastrales